

# Atics

Gestió i Difusió del Patrimoni  
Arqueològic i Històric

**- MEMÒRIA ARQUEOLÒGICA -**  
**SOLAR C/CARME AMB C/RIERA ALTA**

(Districte Ciutat Vella)

CODIS: 734/01 - 10/02

Daria Calpena i Marcos



Arqueòloga

## **ÍNDEX**

- 1.- INTRODUCCIÓ
- 2.- OBJECTIUS DE LA INTERVENCIÓ
- 3.- ESTUDI GEOLÒGIC
- 4.- PLANTEJAMENTS METODOLÒGICS
- 5.- ANTECEDENTS
  - 5.1.- HISTÒRICS
  - 5.2.- ARQUEOLÒGICS
- 6.- DESCRIPCIÓ DE LES RESTES
- 7.- REPERTORI ESTRATIGRÀFIC
- 8.- MATERIALS
  - 8.1.- INVENTARI
  - 8.2.- LÀMINES
- 9.- CONSIDERACIONS FINALS
- 10.- MATERIAL GRÀFIC
  - 10.1.- PLANTES
  - 10.2.- DOCUMENTACIÓ FOTOGRÀFICA
- 11.- BIBLIOGRAFIA

## 1.- INTRODUCCIÓ

La present memòria té com a objecte els treballs arqueològics realitzats al solar ubicat a l'encreuament del c/Carme i el c/Riera Alta durant els mesos de desembre del 2001 i gener del 2002 pel **Servei d'Arqueologia del Museu d'Història de la Ciutat**, Institut de Cultura de l'Ajuntament de Barcelona sota la direcció tècnica i científica de l'arqueòloga Daria Calpena i Marcos de l'empresa **ATICS, S.L.** Gestió i Difusió del Patrimoni Arqueològic i Històric.

El permís administratiu va ser emès, mitjançant resolució de la **Direcció General del Patrimoni Cultural de la Generalitat de Catalunya**, el dia 10 de desembre de 2001 i té assignat dos codis: 734/01 per les tasques del mes de desembre i 10/02 per les de gener.

## **2.- OBJECTIUS DE LA INTERVENCIÓ**

Els objectius de la intervenció arqueològica eren localitzar i documentar les possibles estructures que es trobessin al solar de l'encreuament dels carrers Carme i Riera Alta, pertanyent al Patronat Municipal de l'Habitatge de Barcelona, per tal de poder-hi construir un edifici destinat a vivendes de promoció pública, de planta baixa, 4 plantes de pis i sense soterrani.

La zona destinada a aquesta construcció no ocupa la totalitat del solar i consisteix en una superfície de 320 m<sup>2</sup> aproximadament delimitada a l'oest per la façana de l'altra finca (núm. 19 del c/Riera Alta i 106 del c/Carme), al nord pel c/Riera Alta i al sud pel c/Carme i presentava un desnivell que diferenciava dos sectors, l'un 2m per sobre de l'altre. Aquest desnivell es deu al propi existent entre els carrers Carme i Riera.

La intervenció arqueològica es va dur a terme per un equip d'arqueòlegs i amb l'ajuda d'una màquina retroexcavadora.

### 3.-ESTUDI GEOLÒGIC <sup>1</sup>

La unitat morfològica en la que es troba el solar es denomina Pla de Barcelona i els materials que es troben pertanyen al Quaternari antic. Aquests materials estan formats pel denominat “tricycle” Es tracta de la repetició del cicle: tortorà-llims-argiles.

El tortorà és una concentració de nivells de carbonat deguda a l'evaporació de l'aigua en antics sòls. El gruix mig d'aquests nivells és de 20 a 40 cm, arribant en alguns casos a 2 m. Els llims són de color beige, contenen nòduls de tortorà, i estan poc consolidats. Les argiles són de color vermell, producte de sòls residuals, i tenen plasticitat mitja.

Aquest cicle es repeteix varies vegades en el Pla de Barcelona, encara que de vegades no es troba complert, degut a la falta de sedimentació o bé a l'erosió.

La base sobre la que descansa aquesta unitat són les margues i argiles groguenques del Pliocè i el Miocè en les proximitats de Montjuïc, el cas que ens ocupa.

Així doncs, la seqüència estratigràfica al solar dels c/Carme i Riera Alta, és la següent:

- Replè: estrat de runa (0-1,4 m)
- Argila sorrenca de color marró, humida i de consistència rígida (1,4-5,7 m)
- Sorra llimosa amb abundants graves de quars, pissarra i calcària (5,7-8,4 m)
- Argila sorrenca de color marró clar de consistència tova (8,4-10 m). El nivell freàtic apareix a 9,6 m.
- Argila marró rogenca de consistència dura (10-13 m)

En els sondejos arqueològics realitzats s'ha arribat a una cota de profunditat màxima de 4 m i els resultats arqueològics han donat negatiu. La cota màxima a la que s'arribarà per la construcció de l'edifici és de 3 m per les riestres i el forat de l'ascensor.

---

<sup>1</sup> Informació extreta de l'*Estudi Geotècnic n°17844 d'un solar situat al carrer Riera Alta de la localitat de Barcelona* realitzat per l'empresa GESOND S.A. el juliol de 2001 i facilitat pel Patronat Municipal de l'Habitatge de Barcelona.

#### 4.- PLANTEJAMENTS METODOLÒGICS

El solar es va dividir en dos sectors en funció del desnivell que presentava:

- Sector 1: és el que quedava més elevat, tocant al carrer Riera Alta. Es va intervenir principalment amb un equip d'arqueòlegs i la màquina retroexcavadora només va retirar els nivells de runa resultants de la demolició de l'antic edifici. Aquest procediment es deu a que algunes estructures, murs de pedra i morter principalment, ja eren visibles sense moure terres.
- Sector 2: és el que limitava amb el c/ del Carme i quedava 2 m per sota del sector 1. En aquest àmbit el mètode aplicat per a la localització de les possibles estructures i materials arqueològics va consistir inicialment en la realització de sis rases que abastaven la totalitat del sector (Rases 1-3 paral·leles al carrer del Carme i Rases 4-6 perpendiculars). Posteriorment, es va decidir obrir tota l'àrea per descartar definitivament la presència de qualsevol indici arqueològic (Sondeig 7)

Tot i que la presència d'una màquina excavadora és útil per agilitar el procés d'excavació, la tasca de l'arqueòleg continua sent la de recollir la major quantitat de dades possibles sobre les troballes i així poder-ne donar una informació històrica detallada.

Per tal d'aconseguir aquest últim objectiu, cal seguir una metodologia sistemàtica i adequada. La que s'ha realitzat en aquesta excavació s'inspira en el mètode de registre utilitzat per E.C.Harris i per A.Carandini (Harris, 1975, 1977, 1979; Carandini 1977, 1981). Es tracta de registrar objectivament els elements i estrats que s'exhumen (tant els que es fan manualment com els que es fan amb màquines excavadores), realitzant una numeració correlativa d'aquests, sota el nom d'"Unitat Estratigràfica" (u.e.) que individualitza els uns dels altres. Cada u.e. es registra en una fitxa on s'indica: la ubicació en el jaciment, les seves característiques físiques, la situació en les plantes i seccions i la posició física respecte a la resta d'unitats estratigràfiques amb les quals es relaciona.

La numeració de les unitats estratigràfiques en el present jaciment s'ha aplicat d'una determinada manera en funció de com es va dur a terme la intervenció: al Sector 1 li corresponen les unitats estratigràfiques que van del número 1000 al 1999 i al Sector 2 les del 2000 al 2999. Alhora, en aquest segon sector les sis rases també han estat diferenciades (unitats estratigràfiques 2100,2200,2300,2400,2500 i 2600) al igual que el sondeig general (u.e.2700).

Aquest mètode de registre també inclou la realització de material gràfic, el qual està compost per plantes de les diferents fases constructives que permeten una representació sincrònica del jaciment; per seccions que

representen la successió estratigràfica i diacrònica de les reformes constructives i finalment el material fotogràfic imprescindible per a la constància visual dels treballs realitzats.

Cal esmentar també, el tractament que donem al material que ens apareix durant els treballs d'excavació. En primer lloc es renta amb aigua i cada peça es sigla, per tal de deixar constància del seu lloc de procedència (jaciment i any). En aquest cas existeixen dos codis: 734/01 pel material localitzat l'any 2001 i 10/02 pel del 2002. Aquesta última és la que hem emprat. En segon lloc, les peces preferents, és a dir, aquelles que tenen forma o una decoració prou important, reben un número, per tal de que quedin individualitzades.

## 5.-ANTECEDENTS

### 5.1.- HISTÒRICS

El solar on s'ha realitzat l'excavació arqueològica es situa en l'actual barri del Raval. La trama actual del barri no va quedar definida fins a principis del segle XIX degut a que sempre havia quedat allunyat del centre institucional i polític, situat a l'entorn de l'Ajuntament i l'actual edifici de la Generalitat, i del centre comercial i de negocis, proper al port.

El Raval era doncs, un barri fabril i de residència popular, organitzat al voltant de tres grans eixos: C/ Tallers, C/ Hospital i C/ Sant Pau, tres carrers de tradició medieval i que s'encaminaven des de mitjans del segle XIV a les portes de la muralla medieval de Barcelona.

Durant la baixa edat mitjana el barri s'incorpora a la ciutat amb l'edificació d'alguns convents tot i que encara predominen les terres d'horta: petits cultius amb alguna sínia o pou, propietat d'algun noble, ordre o institució religiosa de la ciutat que la cedia a un hortolà a cens emfitèutic o arrendada.

Durant els segles XV, XVI i XVII el Raval es va poblant de convents, cenobis i centres assistencials de la ciutat, perdent gradualment la seva fesomia de barri d'hortes i començant a definir-se el seu entramat urbà que acabarà concretant-se al llarg del segle XVIII degut al creixement demogràfic i econòmic de la ciutat. La construcció de nous habitatges i la transformació dels existents aleshores estarà molt lligada a la implantació de les primeres manufactures cotoneres. La necessitat d'espais adequats per aquesta nova activitat a partir de mitjans s.XVIII motiva l'aparició de dos elements tipològics desconeguts fins aleshores: la fàbrica i la casa de veïns o "d'escaleta".

Les restes excavades al solar que es troba entre el c/ del Carme i el c/Riera Alta daten d'aquest període de desenvolupament urbà i responen a aquesta nova morfologia d'hàbitat, la formació del qual, en el cas que ens ocupa, ha estat investigat per F.Caballé. En el seu estudi de les finques 11-15 del c/Riera Alta, exposa els orígens de la propietat de *Ca l'Erasme*, un important complex industrial que va erigir Erasme Gòmina amb la successiva adquisició i modificació, des de 1783 fins 1821, de diferents cases i horts fins a formar una fàbrica d'indianes. Aquest conjunt fabril acabà constant de sis edificis amb façana exterior i un pati interior. A la mort de Erasme Gòmina la propietat s'anà disgregant i llogant per altres usos. L'estructura de la fàbrica va ser enderrocada a mitjans del segle XX.



En una de les escriptures de compra de les cases adquirides hi figura una cita que situa aproximadament a la zona excavada el magatzem reial de palla. Aquesta és l'única referència de l'origen de les finques adquirides per Erasme Gòmina. No s'ha pogut documentar cap resta arqueològica que pogués pertànyer a aquesta estructura.

## **5.2.- ARQUEOLÒGICS**

Durant els mesos d'octubre i novembre de 1999 es va dur a terme una actuació arqueològica a la zona coneguda com Pla Central del Raval compresa entre els carrers Sant Jeroni, Sant Antoni de Pàdua, Cadenes i Hospital (FLORENSA, 2001). En aquesta intervenció es van localitzar restes del bronze inicial al sud de l'àrea intervinguda així com estructures medievals a partir del segle XV. Al sector nord, el que queda més proper al solar dels carrers Riera Alta i Carme, es van documentar restes romanes i medievals, constatant-se la ocupació i edificació de la zona a partir dels segles XVII i XVIII.

## 6.-DESCRIPCIÓ DE LES RESTES

### SECTOR 1

Aquest sector ocupa aproximadament 120 m<sup>2</sup> de l'àrea a excavar. La cota de nivell inicial era la mateixa que el c/Riera Alta, amb el qual limita, i en relació amb el Sector 2 estava elevat 2 m.

S'han localitzat i documentat un seguit d'estructures que pertanyen a diferents fases constructives des de inicis del segle XVIII fins als nostres dies.

L'estructura més antiga localitzada és un mur (u.e.1004) de 50 cm d'amplada realitzat amb pedres irregulars de mida mitjana unides amb morter de calç blanc. Transcorre 10 m amb orientació N-S i sembla que aniria recolzat al mur de façana del c/Riera Alta, tot i que no es pot afirmar amb certesa ja que es va preservar d'excavar 1m en aquest punt per qüestions de seguretat. A la cara oest d'aquest mur se li adossa un paviment de llambordes (u.e.1015) que tenen 30x20 cm de mida mitjana. La part excavada ocupa aproximadament 22 m<sup>2</sup> i també sembla que s'estendria fins al c/Riera Alta. El seu límit meridional també es desconeix ja que està tallat per estructures més modernes però possiblement arribaria al mateix punt que el mur 1004 ja que funcionen simultàniament.

Contemporani a aquestes estructures funciona un tram de la xarxa de clavegueres (u.e.1005) que es troben a llevant. Tenen solera i coberta, ja arrasada, de maons, i parets de pedres i morter de calç blanc. Posteriorment se li afegeix un segon tram (u.e.1021) alhora que es reforma el mur 1004, enderrocant algunes filades, i substituint-les per maons.

Les clavegueres s'amortitzen amb una tercera reforma. Aquesta consisteix en la construcció d'un mur perpendicular i adossat a l'extrem sud de 1004 (u.e.1041) i dos pilars de pedra, maons i morter que possiblement servien de suport d'una arcada que també aniria perpendicular al mur 1004.

Més tard, la u.e. 1004 es torna a veure afectada quan es destrueix el tram que queda entre dos murs paral·lels (u.e. 1007 i u.e.1018) que se li adossen perpendicularment. Aquests murs, de pedra, maons i morter de calç i amb només la cara interior d'obra vista, formen un soterrani.

Pel que fa al sector a ponent del mur 1004, es construeix un pou de 1 m de diàmetre (u.e.1014), fet amb maons, que destrueix part del paviment de llambordes. Associades a aquest pou apareixen algunes clavegueres i dipòsits.

Finalment, es poden apreciar els nivells de fonamentació dels murs mitjaners de l'últim edifici que hi havia construït així com les diferents compartimentacions de l'espai entre ells.

## SECTOR 2

Aquest sector, que limita al sud amb el c/del Carme, ocupa uns 200 m<sup>2</sup>. En ell s'han localitzat un seguit d'estructures pertanyent a l'edifici enderrocat recentment.

Paral·lel i tocant al c/del Carme, hi ha un col·lector d'aigües residuals construït amb maons. Queda just sota el metre de distància que s'ha deixat sense excavar per qüestions de seguretat. Associat a aquest col·lector es va documentar un dipòsit-pou mort (u.e.2203) de 3 x 2 m i 3 de profunditat, amb coberta de volta de maons, parets i solera del mateix material.

A la banda est del sector apareix un mur (u.e.2706) de pedres irregulars unides amb morter de calç blanc que discorre 5,5 m perpendicular al c/del Carme. És possiblement la paret mestra que separava dues finques. A aquest mur se li adossen perpendicularment uns altres, de construcció similar però d'amplada menor. Són parets mitjaneres d'algunes de les quals es pot apreciar la vertical a la paret de la finca que encara queda dempeus a ponent del sector.

Alhora, i també recolzat al mur u.e.2706, es documenta un petit abocador que té importància per la presència abundant de material ceràmic i vidre.

*Atics*

Gestió i Difusió del Patrimoni Arqueològic i Històric

## **7.-REPERTORI ESTRATIGRÀFIC**

Fitxa d'Unitat Estratigràfica			UE : 1000	
Sector: <b>1</b>		Fase: <b>734/01</b>	Cronologia: S.XX	
DEFINICIÓ :	Estrat superficial			
DESCRIPCIÓ :	Replè de runa i sorra			
MATERIAL DIRECTOR :				
SEQÜÈNCIA FÍSICA :	Igual a		Equivalent a	
	Rebleix a		Es reblert per	
	Cobreix a		Es cobert per	
	Talla a		Tallat per	
	Es recolza a		Se li recolza	
	S'entrega a		Se li entrega	

Fitxa d'Unitat Estratigràfica			UE : 1001	
Sector: <b>1</b>		Fase: <b>734/01</b>	Cronologia: S.XX	
DEFINICIÓ :	Estrat			
DESCRIPCIÓ :	Nivell de pissarres aportades.			
MATERIAL DIRECTOR :				
SEQÜÈNCIA FÍSICA :	Igual a		Equivalent a	
	Rebleix a		Es reblert per	
	Cobreix a		Es cobert per	1000
	Talla a		Tallat per	
	Es recolza a		Se li recolza	
	S'entrega a		Se li entrega	

Fitxa d'Unitat Estratigràfica			UE : 1002	
Sector: <b>1</b>		Fase: <b>734/01</b>	Cronologia: S.XX	
DEFINICIÓ :	Estructura			
DESCRIPCIÓ :	Muret de maons			
MATERIAL DIRECTOR :				
SEQÜÈNCIA FÍSICA :	Igual a		Equivalent a	
	Rebleix a		Es reblert per	
	Cobreix a	1015	Es cobert per	1012
	Talla a		Tallat per	
	Es recolza a	1019	Se li recolza	
	S'entrega a		Se li entrega	

Fitxa d'Unitat Estratigràfica			UE : 1003	
Sector: <b>1</b>		Fase: <b>734/01</b>	Cronologia: S.XVIII	
DEFINICIÓ :	Estrat			
DESCRIPCIÓ :	Argiles de color vermell marronós, de consistència flonja i amb presència de carbons i fauna.			
MATERIAL DIRECTOR :	Ceràmica comuna vidrada i ceràmica catalana decorada en blanc i blau			
SEQÜÈNCIA FÍSICA :	Igual a		Equivalent a	
	Rebleix a		Es reblert per	
	Cobreix a		Es cobert per	1001
	Talla a		Tallat per	1005
	Es recolza a		Se li recolza	1004,1021
	S'entrega a		Se li entrega	

Fitxa d'Unitat Estratigràfica			UE : 1004	
Sector: <b>1</b>		Fase: <b>734/01</b>	Cronologia: S.XVIII	
DEFINICIÓ :	Estructura			
DESCRIPCIÓ :	Mur de pedres irregulars lligades amb morter de calç de color blanc. La seva orientació és N-S. L'estructura original es veu afectada per una remodelació posterior que arrassa algunes filades de pedres substituïnt-les per un muret de maons.			
MATERIAL DIRECTOR :				
SEQÜÈNCIA FÍSICA :	Igual a	1019	Equivalent a	
	Rebleix a		Es reblert per	
	Cobreix a		Es cobert per	1001
	Talla a	1021	Tallat per	
	Es recolza a		Se li recolza	
	S'entrega a		Se li entrega	1007, 1041

Fitxa d'Unitat Estratigràfica			UE : 1005	
Sector: <b>1</b>		Fase: <b>734/01</b>	Cronologia: S.XVIII	
DEFINICIÓ :	Estructura			
DESCRIPCIÓ :	Tram de clavegueres amb solera i coberta de maons i parets de pedra i morter de calç.			
MATERIAL DIRECTOR :				
SEQÜÈNCIA FÍSICA :	Igual a	1005	Equivalent a	
	Rebleix a		Es reblert per	1006
	Cobreix a	1021	Es cobert per	1001
	Talla a	1004	Tallat per	1007,1025
	Es recolza a		Se li recolza	
	S'entrega a		Se li entrega	

Fitxa d'Unitat Estratigràfica			UE : 1006	
Sector: <b>1</b>	Fase: <b>734/01</b>	Cronologia: S.XIX		
DEFINICIÓ :	Estrat			
DESCRIPCIÓ :	Rebliment de la claveguera 1005			
MATERIAL DIRECTOR :				
SEQUÈNCIA FÍSICA :	Igual a		Equivalent a	
	Rebleix a	1005	Es reblert per	
	Cobreix a		Es cobert per	1001
	Talla a		Tallat per	
	Es recolza a		Se li recolza	
	S'entrega a		Se li entrega	

Fitxa d'Unitat Estratigràfica			UE : 1007	
Sector: <b>1</b>	Fase: <b>734/01</b>	Cronologia: S.XIX		
DEFINICIÓ :	Estructura			
DESCRIPCIÓ :	Mur fet de pedres irregulars i unit amb morter de calç. La seva orientació és E-O i només té una cara vista, la nord.			
MATERIAL DIRECTOR :				
SEQUÈNCIA FÍSICA :	Igual a	1018	Equivalent a	1018
	Rebleix a		Es reblert per	
	Cobreix a		Es cobert per	1001
	Talla a	1005	Tallat per	
	Es recolza a	1004	Se li recolza	
	S'entrega a		Se li entrega	

Fitxa d'Unitat Estratigràfica			UE : 1008	
Sector: <b>1</b>	Fase: <b>734/01</b>	Cronologia: s.XX		
DEFINICIÓ :	Estrat			
DESCRIPCIÓ :	Nivell d'argiles vermelles de 10 cm de potència			
MATERIAL DIRECTOR :				
SEQUÈNCIA FÍSICA :	Igual a		Equivalent a	
	Rebleix a		Es reblert per	
	Cobreix a	1022	Es cobert per	1001
	Talla a		Tallat per	
	Es recolza a		Se li recolza	
	S'entrega a		Se li entrega	

Fitxa d'Unitat Estratigràfica			UE : 1009	
Sector: <b>1</b>	Fase: <b>734/01</b>	Cronologia: s.XX		
DEFINICIÓ :	Estrat			
DESCRIPCIÓ :	Nivell d'argiles de color marró, molt netes i de consistència flonja. Compreses entre 1004,1005 i 1007.			
MATERIAL DIRECTOR :				
SEQUÈNCIA FÍSICA :	Igual a		Equivalent a	
	Rebleix a	1010	Es reblert per	
	Cobreix a		Es cobert per	1001
	Talla a		Tallat per	
	Es recolza a		Se li recolza	
	S'entrega a		Se li entrega	

Fitxa d'Unitat Estratigràfica			UE : 1010	
Sector: <b>1</b>	Fase: <b>734/01</b>	Cronologia: S.XIX		
DEFINICIÓ :	Interfície			
DESCRIPCIÓ :	Retall excavat a 1009 i limitat per 1004 i 1007			
MATERIAL DIRECTOR :				
SEQUÈNCIA FÍSICA :	Igual a		Equivalent a	
	Rebleix a		Es reblert per	1011
	Cobreix a		Es cobert per	1001
	Talla a	1009	Tallat per	
	Es recolza a		Se li recolza	1007,1004
	S'entrega a		Se li entrega	

Fitxa d'Unitat Estratigràfica			UE : 1011	
Sector: <b>1</b>	Fase: <b>734/01</b>	Cronologia:		
DEFINICIÓ :	Estrat			
DESCRIPCIÓ :	Estrat de reompliment del retall 1010 format per argiles de color marró i runa.			
MATERIAL DIRECTOR :				
SEQUÈNCIA FÍSICA :	Igual a		Equivalent a	
	Rebleix a	1011	Es reblert per	
	Cobreix a		Es cobert per	1001
	Talla a		Tallat per	
	Es recolza a		Se li recolza	
	S'entrega a		Se li entrega	



Fitxa d'Unitat Estratigràfica			UE : 1012	
Sector: <b>1</b>	Fase: <b>734/01</b>	Cronologia: S.XX		
DEFINICIÓ :	Estrat			
DESCRIPCIÓ :	Paviment de formigó de l'edifici enderrocat			
MATERIAL DIRECTOR :				
SEQÜÈNCIA FÍSICA :	Igual a		Equivalent a	
	Rebleix a		Es reblert per	
	Cobreix a	1004,1015	Es cobert per	1001
	Talla a		Tallat per	
	Es recolza a		Se li recolza	
	S'entrega a		Se li entrega	

Fitxa d'Unitat Estratigràfica			UE : 1013	
Sector: <b>1</b>	Fase: <b>734/01</b>	Cronologia: S.XX		
DEFINICIÓ :	Estructura			
DESCRIPCIÓ :	Revestiment de formigó i guix al mur 1004, forma part d'una remodelacio general del mateix mur			
MATERIAL DIRECTOR :				
SEQÜÈNCIA FÍSICA :	Igual a		Equivalent a	
	Rebleix a		Es reblert per	
	Cobreix a		Es cobert per	1001
	Talla a		Tallat per	
	Es recolza a	1004	Se li recolza	
	S'entrega a		Se li entrega	

Fitxa d'Unitat Estratigràfica			UE : 1014	
Sector: <b>1</b>	Fase: <b>734/01</b>	Cronologia: S.XX		
DEFINICIÓ :	Estructura			
DESCRIPCIÓ :	Pou d'1 m de diàmetre amb revestiment interior de maons. Supera els 4 m de profunditat			
MATERIAL DIRECTOR :				
SEQÜÈNCIA FÍSICA :	Igual a		Equivalent a	
	Rebleix a		Es reblert per	
	Cobreix a		Es cobert per	1012
	Talla a		Tallat per	
	Es recolza a		Se li recolza	
	S'entrega a		Se li entrega	

Fitxa d'Unitat Estratigràfica			UE : 1015	
Sector: <b>1</b>	Fase: <b>734/01</b>	Cronologia: S.XVIII		
DEFINICIÓ :	Estrat			
DESCRIPCIÓ :	Paviment de llambordes de 25x25cm unides amb morter de calç			
MATERIAL DIRECTOR :				
SEQÜÈNCIA FÍSICA :	Igual a		Equivalent a	
	Rebleix a		Es reblert per	
	Cobreix a		Es cobert per	1012
	Talla a		Tallat per	1016
	Es recolza a		Se li recolza	
	S'entrega a	1004	Se li entrega	

Fitxa d'Unitat Estratigràfica			UE : 1016	
Sector: <b>1</b>	Fase: <b>734/01</b>	Cronologia: S.XX		
DEFINICIÓ :	Interfície			
DESCRIPCIÓ :	Retall d'una conducció d'aigües d'uralita que talla el paviment 1015			
MATERIAL DIRECTOR :				
SEQÜÈNCIA FÍSICA :	Igual a		Equivalent a	
	Rebleix a		Es reblert per	1017
	Cobreix a		Es cobert per	
	Talla a	1015	Tallat per	
	Es recolza a		Se li recolza	
	S'entrega a		Se li entrega	

Fitxa d'Unitat Estratigràfica			UE : 1017	
Sector: <b>1</b>	Fase: <b>734/01</b>	Cronologia: S.XX		
DEFINICIÓ :	Estrat			
DESCRIPCIÓ :	Tub d'uralitat i reompliment de la seva rasa.			
MATERIAL DIRECTOR :				
SEQÜÈNCIA FÍSICA :	Igual a		Equivalent a	
	Rebleix a	1016	Es reblert per	
	Cobreix a		Es cobert per	
	Talla a		Tallat per	
	Es recolza a		Se li recolza	
	S'entrega a	1014	Se li entrega	

Fitxa d'Unitat Estratigràfica			UE : 1018	
Sector: 1		Fase: 734/01	Cronologia: S.XIX	
DEFINICIÓ :	Estructura			
DESCRIPCIÓ :	Mur fet de pedres irregulars i unit amb morter de calç. La seva orientació és E-O i només té una cara vista, la sud.			
MATERIAL DIRECTOR :				
SEQÜÈNCIA FÍSICA :	Igual a	1007	Equivalent a	
	Rebleix a		Es reblert per	
	Cobreix a		Es cobert per	1001
	Talla a		Tallat per	
	Es recolza a	1019	Se li recolza	
	S'entrega a		Se li entrega	

Fitxa d'Unitat Estratigràfica			UE : 1019	
Sector: 1		Fase: 734/01	Cronologia: s.XVIII	
DEFINICIÓ :	Estructura			
DESCRIPCIÓ :	Mur de pedres irregulars lligades amb morter de calç de color blanc. La seva orientació és N-S. L'estructura original es veu afectada per una remodelació posterior que arrassa algunes filades de pedres substituïnt-les per un muret de maons.			
MATERIAL DIRECTOR :				
SEQÜÈNCIA FÍSICA :	Igual a	1004	Equivalent a	
	Rebleix a		Es reblert per	
	Cobreix a		Es cobert per	
	Talla a		Tallat per	
	Es recolza a		Se li recolza	1019
	S'entrega a		Se li entrega	1015

Fitxa d'Unitat Estratigràfica			UE : 1020	
Sector: 1		Fase: 734/01	Cronologia: s.XIX-s.XX	
DEFINICIÓ :	Estructura			
DESCRIPCIÓ :	Paret de maons sobre 1004 per delimitar una habitació. Es tracta d'una remodelació relacionada amb l'últim edifici construït.			
MATERIAL DIRECTOR :				
SEQÜÈNCIA FÍSICA :	Igual a		Equivalent a	
	Rebleix a		Es reblert per	
	Cobreix a		Es cobert per	1001
	Talla a		Tallat per	
	Es recolza a		Se li recolza	
	S'entrega a		Se li entrega	

Fitxa d'Unitat Estratigràfica			UE : 1021	
Sector: <b>1</b>	Fase: <b>734/01</b>	Cronologia: finals s.XVIII-inicis s.XIX		
DEFINICIÓ :	Estructura			
DESCRIPCIÓ :	Claveguera amb solera de maons i parets de pedra i morter de calç blanc			
MATERIAL DIRECTOR :				
SEQUÈNCIA FÍSICA :	Igual a		Equivalent a	
	Rebleix a		Es reblert per	
	Cobreix a		Es cobert per	1001
	Talla a		Tallat per	1005
	Es recolza a		Se li recolza	
	S'entrega a		Se li entrega	

Fitxa d'Unitat Estratigràfica			UE : 1022	
Sector: <b>1</b>	Fase: <b>734/01</b>	Cronologia: s.XX		
DEFINICIÓ :	Estrat			
DESCRIPCIÓ :	Nivell de 2cm d'argila molt compactada entre els murs 1007, 1018			
MATERIAL DIRECTOR :				
SEQUÈNCIA FÍSICA :	Igual a		Equivalent a	
	Rebleix a		Es reblert per	
	Cobreix a	1023	Es cobert per	1008
	Talla a		Tallat per	
	Es recolza a		Se li recolza	
	S'entrega a		Se li entrega	

Fitxa d'Unitat Estratigràfica			UE : 1023	
Sector: <b>1</b>	Fase: <b>734/01</b>	Cronologia: s.XX		
DEFINICIÓ :	Estrat			
DESCRIPCIÓ :	Nivell de runa moderna (maons, nòduls de morter i pedres)			
MATERIAL DIRECTOR :				
SEQUÈNCIA FÍSICA :	Igual a		Equivalent a	
	Rebleix a		Es reblert per	
	Cobreix a	1038	Es cobert per	1022
	Talla a		Tallat per	
	Es recolza a	1007,1018,1024	Se li recolza	
	S'entrega a		Se li entrega	

Fitxa d'Unitat Estratigràfica			UE : 1024	
Sector: <b>1</b>		Fase: <b>734/01</b>	Cronologia: S.XIX	
DEFINICIÓ :	Estructura			
DESCRIPCIÓ :	Muret de maons units amb morter de calç.			
MATERIAL DIRECTOR :				
SEQÜÈNCIA FÍSICA :	Igual a		Equivalent a	
	Rebleix a		Es reblert per	
	Cobreix a		Es cobert per	1012
	Talla a		Tallat per	
	Es recolza a	1004, 1019	Se li recolza	1023
	S'entrega a		Se li entrega	

Fitxa d'Unitat Estratigràfica			UE : 1025	
Sector: <b>1</b>		Fase: <b>734/01</b>	Cronologia: S.XIX	
DEFINICIÓ :	Estructura			
DESCRIPCIÓ :	Pilona de planta quadrada formada per una base irregular de maons i morter de 190x90cm a la que es sobreposa una altra estructura dels mateixos materials però molt més regular de 49x62cm			
MATERIAL DIRECTOR :				
SEQÜÈNCIA FÍSICA :	Igual a		Equivalent a	1026
	Rebleix a		Es reblert per	
	Cobreix a		Es cobert per	1001
	Talla a		Tallat per	
	Es recolza a	1005	Se li recolza	
	S'entrega a		Se li entrega	

Fitxa d'Unitat Estratigràfica			UE : 1026	
Sector: <b>1</b>		Fase: <b>734/01</b>	Cronologia: S.XIX	
DEFINICIÓ :	Estructura			
DESCRIPCIÓ :	Pilona de planta quadrada (80x70cm) feta de maons i morter.			
MATERIAL DIRECTOR :				
SEQÜÈNCIA FÍSICA :	Igual a		Equivalent a	1025
	Rebleix a		Es reblert per	
	Cobreix a		Es cobert per	
	Talla a		Tallat per	
	Es recolza a	1004	Se li recolza	
	S'entrega a		Se li entrega	

Fitxa d'Unitat Estratigràfica			UE : 1027	
Sector: <b>1</b>	Fase: <b>734/01</b>	Cronologia: S.XVIII		
DEFINICIÓ :	Estructura			
DESCRIPCIÓ :	Claveguera amb solera de maons i parets de pedra i morter			
MATERIAL DIRECTOR :				
SEQÜÈNCIA FÍSICA :	Igual a	1005	Equivalent a	
	Rebleix a		Es reblert per	
	Cobreix a		Es cobert per	
	Talla a		Tallat per	1025
	Es recolza a		Se li recolza	
	S'entrega a		Se li entrega	

Fitxa d'Unitat Estratigràfica			UE : 1028	
Sector: <b>1</b>	Fase: <b>734/01</b>	Cronologia: S.XX		
DEFINICIÓ :	Estructura			
DESCRIPCIÓ :	Claveguera de maons que recull les aigües de la canonada d'uralita 1017			
MATERIAL DIRECTOR :				
SEQÜÈNCIA FÍSICA :	Igual a		Equivalent a	
	Rebleix a		Es reblert per	
	Cobreix a		Es cobert per	
	Talla a		Tallat per	
	Es recolza a		Se li recolza	
	S'entrega a		Se li entrega	

Fitxa d'Unitat Estratigràfica			UE : 1029	
Sector: <b>1</b>	Fase: <b>734/01</b>	Cronologia: finals s.XIX-principis s.XX		
DEFINICIÓ :	Estructura			
DESCRIPCIÓ :	Paret mitjanera de l'edifici enderrocat. És de pedra i maons units amb morter. La seva orientació és N-S			
MATERIAL DIRECTOR :				
SEQÜÈNCIA FÍSICA :	Igual a		Equivalent a	
	Rebleix a		Es reblert per	
	Cobreix a		Es cobert per	
	Talla a		Tallat per	
	Es recolza a		Se li recolza	
	S'entrega a	1004 i façana contigua	Se li entrega	1031,1032,1034,1035

Fitxa d'Unitat Estratigràfica			UE : 1030
Sector: <b>1</b>	Fase: <b>734/01</b>	Cronologia: finals s.XIX-principis s.XX	
DEFINICIÓ :	Estructura		
DESCRIPCIÓ :	Claveguera amb solera, parets i coberta de maons que desemboca al dipòsit 1031		
MATERIAL DIRECTOR :			
SEQÜÈNCIA FÍSICA :	Igual a		Equivalent a
	Rebleix a		Es reblert per
	Cobreix a		Es cobert per
	Talla a		Tallat per
	Es recolza a	1004	Se li recolza
	S'entrega a		Se li entrega

Fitxa d'Unitat Estratigràfica			UE : 1031
Sector: <b>1</b>	Fase: <b>734/01</b>	Cronologia: finals s.XIX-principis s.XX	
DEFINICIÓ :	Estructura		
DESCRIPCIÓ :	Arqueta-dipòsit de planta quadrada.		
MATERIAL DIRECTOR :			
SEQÜÈNCIA FÍSICA :	Igual a		Equivalent a
	Rebleix a		Es reblert per
	Cobreix a		Es cobert per
	Talla a		Tallat per
	Es recolza a		Se li recolza
	S'entrega a	1004,1029	Se li entrega

Fitxa d'Unitat Estratigràfica			UE : 1032
Sector: <b>1</b>	Fase: <b>734/01</b>	Cronologia: finals s.XIX-principis s.XX	
DEFINICIÓ :	Estructura		
DESCRIPCIÓ :	Paret de pedres i maons units amb morter.		
MATERIAL DIRECTOR :			
SEQÜÈNCIA FÍSICA :	Igual a		Equivalent a
	Rebleix a		Es reblert per
	Cobreix a		Es cobert per
	Talla a		Tallat per
	Es recolza a		Se li recolza
	S'entrega a	1029,1033	Se li entrega

Fitxa d'Unitat Estratigràfica			UE : 1033	
Sector: <b>1</b>		Fase: <b>734/01</b>		Cronologia: finals s.XIX-principis s.XX
DEFINICIÓ :	Estructura			
DESCRIPCIÓ :	Paret mitjanera de l'edifici enderrocat. És de pedra i maons units amb morter. La seva orientació és N-S			
MATERIAL DIRECTOR :				
SEQÜÈNCIA FÍSICA :	Igual a		Equivalent a	
	Rebleix a		Es reblert per	
	Cobreix a		Es cobert per	
	Talla a		Tallat per	
	Es recolza a		Se li recolza	
	S'entrega a		Se li entrega	1032,1034,1035

Fitxa d'Unitat Estratigràfica			UE : 1034	
Sector: <b>1</b>		Fase: <b>734/01</b>		Cronologia: finals s.XIX-principis s.XX
DEFINICIÓ :	Estructura			
DESCRIPCIÓ :	Paviment de maons col.locats drets longitudinalment.			
MATERIAL DIRECTOR :				
SEQÜÈNCIA FÍSICA :	Igual a		Equivalent a	
	Rebleix a		Es reblert per	
	Cobreix a	1035	Es cobert per	1012
	Talla a		Tallat per	
	Es recolza a		Se li recolza	
	S'entrega a		Se li entrega	

Fitxa d'Unitat Estratigràfica			UE : 1035	
Sector: <b>1</b>		Fase: <b>734/01</b>		Cronologia: finals s.XIX-principis s.XX
DEFINICIÓ :	Estructura			
DESCRIPCIÓ :	Paviment de toves amb preparació de morter de calç i maons			
MATERIAL DIRECTOR :				
SEQÜÈNCIA FÍSICA :	Igual a		Equivalent a	
	Rebleix a		Es reblert per	
	Cobreix a	1002	Es cobert per	1034
	Talla a		Tallat per	
	Es recolza a		Se li recolza	
	S'entrega a		Se li entrega	



Fitxa d'Unitat Estratigràfica			UE : 1036	
Sector: <b>1</b>		Fase: <b>734/01</b>	Cronologia: s.XX	
DEFINICIÓ :	Estrat			
DESCRIPCIÓ :	Nivell d'amortització del dipòsit delimitat per 1004,1031 i 1037. Està format per argiles i sorres amb abundant presència de runa.			
MATERIAL DIRECTOR :	Ceràmica vidrada comuna			
SEQÜÈNCIA FÍSICA :	Igual a		Equivalent a	
	Rebleix a		Es reblert per	
	Cobreix a		Es cobert per	
	Talla a		Tallat per	
	Es recolza a		Se li recolza	
	S'entrega a		Se li entrega	

Fitxa d'Unitat Estratigràfica			UE : 1037	
Sector: <b>1</b>		Fase: <b>734/01</b>	Cronologia: finals s.XIX-inicis s.XX	
DEFINICIÓ :	Estructura			
DESCRIPCIÓ :	Mur en angle recte, fet de maons units amb morter de calç. Delimita, junt amb 1004 i 1031 un dipòsit.			
MATERIAL DIRECTOR :				
SEQÜÈNCIA FÍSICA :	Igual a		Equivalent a	
	Rebleix a		Es reblert per	1037
	Cobreix a		Es cobert per	
	Talla a	1003	Tallat per	
	Es recolza a		Se li recolza	
	S'entrega a	1004,1029	Se li entrega	

Fitxa d'Unitat Estratigràfica			UE : 1038	
Sector: <b>1</b>		Fase: <b>734/01</b>	Cronologia: s.XIX	
DEFINICIÓ :	Estrat			
DESCRIPCIÓ :	Nivell de paviment format per fusta descomposada i la seva preparació d'anivellament de sorres dins l'espai delimitat pels murs 1007 i 1018			
MATERIAL DIRECTOR :				
SEQÜÈNCIA FÍSICA :	Igual a		Equivalent a	
	Rebleix a		Es reblert per	
	Cobreix a	1039	Es cobert per	1023
	Talla a		Tallat per	
	Es recolza a	1007,1018	Se li recolza	
	S'entrega a		Se li entrega	

Fitxa d'Unitat Estratigràfica				UE : 1039	
Sector: <b>1</b>		Fase: <b>734/01</b>		Cronologia: s.XIX	
DEFINICIÓ :	Estrat				
DESCRIPCIÓ :	Nivell de preparació d'un paviment ja desaparegut. Format per nòduls de morter de calç i argila compactada.				
MATERIAL DIRECTOR :					
SEQÜÈNCIA FÍSICA :	Igual a		Equivalent a		
	Rebleix a		Es reblert per		
	Cobreix a	1040	Es cobert per	1038	
	Talla a		Tallat per		
	Es recolza a	1007,1018	Se li recolza		
	S'entrega a		Se li entrega		

Fitxa d'Unitat Estratigràfica				UE : 1040	
Sector: <b>1</b>		Fase: <b>734/01</b>		Cronologia:	
DEFINICIÓ :	Estrat				
DESCRIPCIÓ :	Nivell d'argiles de color vermell fosc molt netes				
MATERIAL DIRECTOR :					
SEQÜÈNCIA FÍSICA :	Igual a		Equivalent a		
	Rebleix a		Es reblert per		
	Cobreix a		Es cobert per	1039	
	Talla a		Tallat per		
	Es recolza a		Se li recolza		
	S'entrega a		Se li entrega		

Fitxa d'Unitat Estratigràfica				UE : 1041	
Sector: <b>1</b>		Fase: <b>734/01</b>		Cronologia: s.XVIII	
DEFINICIÓ :	Estructura				
DESCRIPCIÓ :	Mur de pedres i morter de calç de color rosat que s'adossa a 1004 creant un àmbit d'habitació.				
MATERIAL DIRECTOR :					
SEQÜÈNCIA FÍSICA :	Igual a		Equivalent a		
	Rebleix a		Es reblert per		
	Cobreix a		Es cobert per		
	Talla a	1005	Tallat per		
	Es recolza a		Se li recolza		
	S'entrega a	1004	Se li entrega		

Fitxa d'Unitat Estratigràfica			UE : 1042	
Sector: 1		Fase: 734/01	Cronologia: s.XVIII	
DEFINICIÓ :	Estrat			
DESCRIPCIÓ :	Nivell d'argiles de color vermell fosc.			
MATERIAL DIRECTOR :	Ceràmica comuna vidrada i ceràmica catalana decorada en blanc i blau			
SEQÜÈNCIA FÍSICA :	Igual a	1043	Equivalent a	
	Rebleix a		Es reblert per	
	Cobreix a		Es cobert per	1005,1021,
	Talla a		Tallat per	
	Es recolza a		Se li recolza	
	S'entrega a		Se li entrega	

Fitxa d'Unitat Estratigràfica			UE : 1043	
Sector: 1		Fase: 734/01	Cronologia: s.XVIII	
DEFINICIÓ :	Estrat			
DESCRIPCIÓ :	Nivell d'argiles de color vermell fosc			
MATERIAL DIRECTOR :	Ceràmica comuna vidrada i ceràmica catalana decorada en blanc i blau			
SEQÜÈNCIA FÍSICA :	Igual a	1042	Equivalent a	
	Rebleix a		Es reblert per	
	Cobreix a		Es cobert per	1015
	Talla a		Tallat per	
	Es recolza a		Se li recolza	
	S'entrega a		Se li entrega	

Fitxa d'Unitat Estratigràfica			UE : 1044	
Sector: 1		Fase: 734/01	Cronologia: s.XIX	
DEFINICIÓ :	Interfície			
DESCRIPCIÓ :	Retall sota la pilona, sembla que per facilitar-ne la seva construcció			
MATERIAL DIRECTOR :				
SEQÜÈNCIA FÍSICA :	Igual a		Equivalent a	
	Rebleix a		Es reblert per	1045
	Cobreix a		Es cobert per	
	Talla a		Tallat per	
	Es recolza a		Se li recolza	
	S'entrega a		Se li entrega	

Fitxa d'Unitat Estratigràfica			UE : 1045	
Sector: 1		Fase: 734/01	Cronologia:	
DEFINICIÓ :	Estrat			
DESCRIPCIÓ :	Reompliment del retall 1044			
MATERIAL DIRECTOR :				
SEQÜÈNCIA FÍSICA :	Igual a		Equivalent a	
	Rebleix a	1044	Es reblert per	
	Cobreix a		Es cobert per	
	Talla a		Tallat per	
	Es recolza a		Se li recolza	
	S'entrega a		Se li entrega	

Fitxa d'Unitat Estratigràfica			UE : 2000	
Sector: <b>2</b>		Fase: <b>734/01</b>		Cronologia: s.XX
DEFINICIÓ :	Estrat			
DESCRIPCIÓ :	Nivell superficial de runa i terra resultant de l'enderroc de l'edifici			
MATERIAL DIRECTOR :				
SEQÜÈNCIA FÍSICA :	Igual a		Equivalent a	
	Rebleix a		Es reblert per	
	Cobreix a		Es cobert per	
	Talla a		Tallat per	
	Es recolza a		Se li recolza	
	S'entrega a		Se li entrega	

Fitxa d'Unitat Estratigràfica			UE : 2100	
Sector: <b>2</b>		Fase: <b>734/01</b>		Cronologia: intervenció arqueològica actual
DEFINICIÓ :	RASA 1			
DESCRIPCIÓ :	Rasa de 12,15 m de longitud, 1,50 m d'ample i 1,50 de profunditat, amb direcció N-S			
MATERIAL DIRECTOR :				
SEQÜÈNCIA FÍSICA :	Igual a		Equivalent a	
	Rebleix a		Es reblert per	
	Cobreix a		Es cobert per	
	Talla a		Tallat per	
	Es recolza a		Se li recolza	
	S'entrega a		Se li entrega	

Fitxa d'Unitat Estratigràfica			UE : 2101	
Sector: <b>2</b>		Fase: <b>734/01</b>		Cronologia:
DEFINICIÓ :	Estrat			
DESCRIPCIÓ :	Nivell geològic d'argiles molt netes de color vermell			
MATERIAL DIRECTOR :				
SEQÜÈNCIA FÍSICA :	Igual a	2201,2301,2401,2501,2601	Equivalent a	
	Rebleix a		Es reblert per	
	Cobreix a		Es cobert per	2000
	Talla a		Tallat per	
	Es recolza a		Se li recolza	
	S'entrega a		Se li entrega	

Fitxa d'Unitat Estratigràfica			UE : 2102	
Sector: <b>2</b>	Fase: <b>734/01</b>	Cronologia:		
DEFINICIÓ :	Estructura			
DESCRIPCIÓ :	Restes d'un mur format per pedres de gran tamany, sense treballar, unides amb argila.			
MATERIAL DIRECTOR :				
SEQUÈNCIA FÍSICA :	Igual a		Equivalent a	
	Rebleix a		Es reblert per	
	Cobreix a		Es cobert per	2000
	Talla a		Tallat per	
	Es recolza a		Se li recolza	
	S'entrega a		Se li entrega	

Fitxa d'Unitat Estratigràfica			UE : 2103	
Sector: <b>2</b>	Fase: <b>734/01</b>	Cronologia: s.XX		
DEFINICIÓ :	Estructura			
DESCRIPCIÓ :	Col·lector de maons al perfil O de la Rasa 1.			
MATERIAL DIRECTOR :				
SEQUÈNCIA FÍSICA :	Igual a		Equivalent a	
	Rebleix a		Es reblert per	
	Cobreix a		Es cobert per	2000
	Talla a		Tallat per	
	Es recolza a		Se li recolza	
	S'entrega a	2104		Se li entrega

Fitxa d'Unitat Estratigràfica			UE : 2104	
Sector: <b>2</b>	Fase: <b>734/01</b>	Cronologia: s.XX		
DEFINICIÓ :	Estructura			
DESCRIPCIÓ :	Dipòsit d'aigües residuals a l'extrem N de la Rasa 1, fet amb maons.			
MATERIAL DIRECTOR :				
SEQUÈNCIA FÍSICA :	Igual a		Equivalent a	
	Rebleix a		Es reblert per	
	Cobreix a		Es cobert per	2000
	Talla a		Tallat per	
	Es recolza a		Se li recolza	
	S'entrega a		Se li entrega	2103

Fitxa d'Unitat Estratigràfica			UE : 2200
Sector: <b>2</b>	Fase: <b>734/01</b>	Cronologia: intervenció arqueològica actual	
DEFINICIÓ :	RASA 2		
DESCRIPCIÓ :	Rasa de 13 m de longitud, 1,20 m d'ample i 1,50 de profunditat, amb direcció N-S		
MATERIAL DIRECTOR :			
SEQÜÈNCIA FÍSICA :	Igual a		Equivalent a
	Rebleix a		Es reblert per
	Cobreix a		Es cobert per
	Talla a		Tallat per
	Es recolza a		Se li recolza
	S'entrega a		Se li entrega

Fitxa d'Unitat Estratigràfica			UE : 2201
Sector: <b>2</b>	Fase: <b>734/01</b>	Cronologia:	
DEFINICIÓ :	Estrat		
DESCRIPCIÓ :	Nivell geològic d'argiles molt netes de color vermell		
MATERIAL DIRECTOR :			
SEQÜÈNCIA FÍSICA :	Igual a	2101,2301,2401,2501,2601	Equivalent a
	Rebleix a		Es reblert per
	Cobreix a		Es cobert per
	Talla a		Tallat per
	Es recolza a		Se li recolza
	S'entrega a		Se li entrega

Fitxa d'Unitat Estratigràfica			UE : 2202
Sector: <b>2</b>	Fase: <b>734/01</b>	Cronologia: s.XX	
DEFINICIÓ :	Estrat		
DESCRIPCIÓ :	Reompliment de runa, sorra i material en descomposició del pou mort 2203		
MATERIAL DIRECTOR :			
SEQÜÈNCIA FÍSICA :	Igual a		Equivalent a
	Rebleix a	2203	Es reblert per
	Cobreix a		Es cobert per
	Talla a		Tallat per
	Es recolza a		Se li recolza
	S'entrega a		Se li entrega

Fitxa d'Unitat Estratigràfica			UE : 2203	
Sector: <b>2</b>		Fase: <b>734/01</b>	Cronologia: s.XIX	
DEFINICIÓ :	Estructura			
DESCRIPCIÓ :	Pou mort amb sostre de bòveda de maons i parets i solera s del mateix material.			
MATERIAL DIRECTOR :				
SEQUÈNCIA FÍSICA :	Igual a		Equivalent a	
	Rebleix a		Es reblert per	2202
	Cobreix a		Es cobert per	
	Talla a		Tallat per	
	Es recolza a		Se li recolza	
	S'entrega a		Se li entrega	

Fitxa d'Unitat Estratigràfica			UE : 2300	
Sector: <b>2</b>		Fase: <b>734/01</b>	Cronologia: intervenció arqueològica actual	
DEFINICIÓ :	RASA 3			
DESCRIPCIÓ :	Rasa de 10 m de longitud, 1 m d'ample i 1,50 de profunditat, amb direcció N-S			
MATERIAL DIRECTOR :				
SEQUÈNCIA FÍSICA :	Igual a		Equivalent a	
	Rebleix a		Es reblert per	
	Cobreix a		Es cobert per	
	Talla a		Tallat per	
	Es recolza a		Se li recolza	
	S'entrega a		Se li entrega	

Fitxa d'Unitat Estratigràfica			UE : 2301	
Sector: <b>2</b>		Fase: <b>734/01</b>	Cronologia:	
DEFINICIÓ :	Estrat			
DESCRIPCIÓ :	Nivell geològic d'argiles molt netes de color vermell			
MATERIAL DIRECTOR :				
SEQUÈNCIA FÍSICA :	Igual a	2101,2201,2401,2501,2601	Equivalent a	
	Rebleix a		Es reblert per	
	Cobreix a		Es cobert per	
	Talla a		Tallat per	
	Es recolza a		Se li recolza	
	S'entrega a		Se li entrega	



Fitxa d'Unitat Estratigràfica			UE : 2400
Sector: <b>2</b>	Fase: <b>734/01</b>	Cronologia: intervenció arqueològica actual	
DEFINICIÓ :	RASA 4		
DESCRIPCIÓ :	Rasa de 3,40 m de longitud, 0,70 m d'ample i 1,50 de profunditat, amb direcció E-O		
MATERIAL DIRECTOR :			
SEQÜÈNCIA FÍSICA :	Igual a		Equivalent a
	Rebleix a		Es reblert per
	Cobreix a		Es cobert per
	Talla a		Tallat per
	Es recolza a		Se li recolza
	S'entrega a		Se li entrega

Fitxa d'Unitat Estratigràfica			UE : 2401	
Sector: <b>2</b>	Fase: <b>734/01</b>	Cronologia:		
DEFINICIÓ :	Estrat			
DESCRIPCIÓ :	Nivell geològic d'argiles molt netes de color vermell			
MATERIAL DIRECTOR :	2101,2201,2301,2501,2601			
SEQÜÈNCIA FÍSICA :	Igual a		Equivalent a	
	Rebleix a		Es reblert per	
	Cobreix a		Es cobert per	1000
	Talla a		Tallat per	
	Es recolza a		Se li recolza	
	S'entrega a		Se li entrega	

Fitxa d'Unitat Estratigràfica			UE : 2500
Sector: <b>2</b>	Fase: <b>734/01</b>	Cronologia: intervenció arqueològica actual	
DEFINICIÓ :	RASA 5		
DESCRIPCIÓ :	Rasa de 6,20 m de longitud, 1 m d'ample i 1,50 de profunditat, amb direcció E-O		
MATERIAL DIRECTOR :			
SEQÜÈNCIA FÍSICA :	Igual a		Equivalent a
	Rebleix a		Es reblert per
	Cobreix a		Es cobert per
	Talla a		Tallat per
	Es recolza a		Se li recolza
	S'entrega a		Se li entrega

Fitxa d'Unitat Estratigràfica			UE : 2501	
Sector: <b>2</b>		Fase: <b>734/01</b>	Cronologia:	
DEFINICIÓ :	Estrat			
DESCRIPCIÓ :	Nivell geològic d'argiles molt netes de color vermell			
MATERIAL DIRECTOR :				
SEQÜÈNCIA FÍSICA :	Igual a	2101,2201,2301,2401,2601	Equivalent a	
	Rebleix a		Es reblert per	
	Cobreix a		Es cobert per	
	Talla a		Tallat per	
	Es recolza a		Se li recolza	
	S'entrega a		Se li entrega	

Fitxa d'Unitat Estratigràfica			UE : 2502	
Sector: <b>2</b>		Fase: <b>734/01</b>	Cronologia: s.XX	
DEFINICIÓ :	Estructura			
DESCRIPCIÓ :	Pou mort construït amb maons i amb coberta de formigó			
MATERIAL DIRECTOR :				
SEQÜÈNCIA FÍSICA :	Igual a		Equivalent a	
	Rebleix a		Es reblert per	
	Cobreix a		Es cobert per	1000
	Talla a		Tallat per	
	Es recolza a		Se li recolza	
	S'entrega a		Se li entrega	

Fitxa d'Unitat Estratigràfica			UE : 2600	
Sector: <b>2</b>		Fase: <b>734/01</b>	Cronologia: intervenció arqueològica actual	
DEFINICIÓ :	RASA 6			
DESCRIPCIÓ :	Rasa de 4,80 m de longitud, 0,60 m d'ample i 1,20 de profunditat, amb direcció E-O			
MATERIAL DIRECTOR :				
SEQÜÈNCIA FÍSICA :	Igual a		Equivalent a	
	Rebleix a		Es reblert per	
	Cobreix a		Es cobert per	
	Talla a		Tallat per	
	Es recolza a		Se li recolza	
	S'entrega a		Se li entrega	

Fitxa d'Unitat Estratigràfica			UE : 2601
Sector: <b>2</b>	Fase: <b>734/01</b>	Cronologia:	
DEFINICIÓ :	Estrat		
DESCRIPCIÓ :	Nivell geològic d'argiles molt netes de color vermell		
MATERIAL DIRECTOR :			
SEQÜÈNCIA FÍSICA :	Igual a	2101,2201,2301,2401,2501	Equivalent a
	Rebleix a		Es reblert per
	Cobreix a		Es cobert per
	Talla a		Tallat per
	Es recolza a		Se li recolza
	S'entrega a		Se li entrega

Fitxa d'Unitat Estratigràfica			UE : 2700	
Sector: <b>2</b>	Fase: <b>734/01</b>	Cronologia: intervenció arqueològica actual		
DEFINICIÓ :	CALA 7			
DESCRIPCIÓ :	Cala que engloba les rases 1-6			
MATERIAL DIRECTOR :				
SEQÜÈNCIA FÍSICA :	Igual a		Equivalent a	
	Rebleix a		Es reblert per	
	Cobreix a		Es cobert per	1000
	Talla a		Tallat per	
	Es recolza a		Se li recolza	
	S'entrega a		Se li entrega	

Fitxa d'Unitat Estratigràfica			UE : 2701
Sector: <b>2</b>	Fase: <b>734/01</b>	Cronologia:	
DEFINICIÓ :	Estrat		
DESCRIPCIÓ :	Nivell geològic d'argiles molt netes de color vermell		
MATERIAL DIRECTOR :			
SEQÜÈNCIA FÍSICA :	Igual a	2101,2201,2301,2401,2501,2601	Equivalent a
	Rebleix a		Es reblert per
	Cobreix a		Es cobert per
	Talla a		Tallat per
	Es recolza a		Se li recolza
	S'entrega a		Se li entrega

Fitxa d'Unitat Estratigràfica			UE : 2702	
Sector: <b>2</b>		Fase: <b>734/01</b>	Cronologia: s.XIX	
DEFINICIÓ :	Estructura			
DESCRIPCIÓ :	Estructura abovedada de maons col.locats <i>en sardinell</i> . Forma part d'un mur mitjaner de l'edifici i actua com a riostra en el punt en que aquest discorre per sobre d'un pou existent.			
MATERIAL DIRECTOR :				
SEQÜÈNCIA FÍSICA :	Igual a		Equivalent a	2710
	Rebleix a		Es reblert per	
	Cobreix a	2703,2704	Es cobert per	2701
	Talla a		Tallat per	
	Es recolza a		Se li recolza	
	S'entrega a		Se li entrega	

Fitxa d'Unitat Estratigràfica			UE : 2703	
Sector: <b>2</b>		Fase: <b>734/01</b>	Cronologia: s.XIX	
DEFINICIÓ :	Estructura			
DESCRIPCIÓ :	Conjunt de dues clavegueres amb parets, solera i coberta de maons .			
MATERIAL DIRECTOR :				
SEQÜÈNCIA FÍSICA :	Igual a		Equivalent a	
	Rebleix a		Es reblert per	
	Cobreix a		Es cobert per	2701
	Talla a	2704	Tallat per	
	Es recolza a		Se li recolza	
	S'entrega a		Se li entrega	

Fitxa d'Unitat Estratigràfica			UE : 2704	
Sector: <b>2</b>		Fase: <b>734/01</b>	Cronologia: s.XIX	
DEFINICIÓ :	Estructura			
DESCRIPCIÓ :	Estructura de planta ovalada feta amb pedres de gran tamany unides amb morter de calç. Possiblement és un pou.			
MATERIAL DIRECTOR :				
SEQÜÈNCIA FÍSICA :	Igual a		Equivalent a	
	Rebleix a		Es reblert per	2705
	Cobreix a		Es cobert per	
	Talla a		Tallat per	
	Es recolza a		Se li recolza	
	S'entrega a		Se li entrega	

Fitxa d'Unitat Estratigràfica			UE : 2705	
Sector: <b>2</b>		Fase: <b>734/01</b>		Cronologia:
DEFINICIÓ :	Estrat			
DESCRIPCIÓ :	Reompliment del pou 2704 format per runa i sorres.			
MATERIAL DIRECTOR :				
SEQÜÈNCIA FÍSICA :	Igual a		Equivalent a	
	Rebleix a	2704	Es reblert per	
	Cobreix a		Es cobert per	
	Talla a		Tallat per	
	Es recolza a		Se li recolza	
	S'entrega a		Se li entrega	

Fitxa d'Unitat Estratigràfica			UE : 2706	
Sector: <b>2</b>		Fase: <b>734/01</b>		Cronologia: s.XVIII
DEFINICIÓ :	Estructura			
DESCRIPCIÓ :	Dos trams de mur fets amb pedres de mida mitjana unides amb morter de sorra, amb orientació N-S. La seva amplada és de 50 cm i només es conserven dues filades.			
MATERIAL DIRECTOR :				
SEQÜÈNCIA FÍSICA :	Igual a		Equivalent a	
	Rebleix a		Es reblert per	
	Cobreix a		Es cobert per	
	Talla a		Tallat per	
	Es recolza a		Se li recolza	
	S'entrega a		Se li entrega	

Fitxa d'Unitat Estratigràfica			UE : 2707	
Sector: <b>2</b>		Fase: <b>734/01</b>		Cronologia: s.XVIII
DEFINICIÓ :	Estructura			
DESCRIPCIÓ :	Muret fet de maons i unit amb morter de sorra, està molt arrassat i només es conserva la última filada. Junt amb 2706 i 2708 formen un petit abocador.			
MATERIAL DIRECTOR :				
SEQÜÈNCIA FÍSICA :	Igual a		Equivalent a	2708
	Rebleix a		Es reblert per	
	Cobreix a		Es cobert per	
	Talla a		Tallat per	
	Es recolza a	2706	Se li recolza	
	S'entrega a		Se li entrega	

Fitxa d'Unitat Estratigràfica			UE : 2708	
Sector: <b>2</b>		Fase: <b>734/01</b>	Cronologia: s.XVIII	
DEFINICIÓ :	Estructura			
DESCRIPCIÓ :	Muret de pedres unides amb morter de sorra. Junt amb 2706 i 2707 formen un petit abocador.			
MATERIAL DIRECTOR :				
SEQÜÈNCIA FÍSICA :	Igual a		Equivalent a	2707
	Rebleix a		Es reblert per	
	Cobreix a		Es cobert per	
	Talla a		Tallat per	
	Es recolza a	2706	Se li recolza	
	S'entrega a		Se li entrega	

Fitxa d'Unitat Estratigràfica			UE : 2709	
Sector: <b>2</b>		Fase: <b>734/01</b>	Cronologia: s.XVIII	
DEFINICIÓ :	Estrat			
DESCRIPCIÓ :	Nivell de reompliment del petit abocador format per 2706,2707 i 2708. Està format per argiles amb material orgànic descomposat.			
MATERIAL DIRECTOR :	Ceràmica vidrada comuna, ceràmica catalana decorada en blanc i blau, escòria de ferro, ampolletes de vidre			
SEQÜÈNCIA FÍSICA :	Igual a		Equivalent a	
	Rebleix a		Es reblert per	
	Cobreix a		Es cobert per	
	Talla a		Tallat per	
	Es recolza a		Se li recolza	
	S'entrega a		Se li entrega	

Fitxa d'Unitat Estratigràfica			UE : 2710	
Sector: <b>2</b>		Fase: <b>734/01</b>	Cronologia: s.XIX	
DEFINICIÓ :	Estructura			
DESCRIPCIÓ :	Mur de pedres irregulars unides amb morter de calç. Direcció E-O			
MATERIAL DIRECTOR :				
SEQÜÈNCIA FÍSICA :	Igual a		Equivalent a	2702
	Rebleix a		Es reblert per	
	Cobreix a		Es cobert per	
	Talla a		Tallat per	
	Es recolza a	2706	Se li recolza	
	S'entrega a		Se li entrega	

Fitxa d'Unitat Estratigràfica				UE : 2711	
Sector: <b>2</b>		Fase: <b>734/01</b>		Cronologia:	
DEFINICIÓ :	Estrat				
DESCRIPCIÓ :	Dos trams de muret en angle recte construït amb pedres petites amb la cara interna vista.				
MATERIAL DIRECTOR :					
SEQÜÈNCIA FÍSICA :	Igual a		Equivalent a		
	Rebleix a		Es reblert per		
	Cobreix a		Es cobert per	2706	
	Talla a		Tallat per	2710,2712	
	Es recolza a	2701	Se li recolza		
	S'entrega a		Se li entrega		

Fitxa d'Unitat Estratigràfica				UE : 2712	
Sector: <b>2</b>		Fase: <b>734/01</b>		Cronologia:	
DEFINICIÓ :	Estructura				
DESCRIPCIÓ :	Última filada d'un mur de pedres unides amb morter de calç				
MATERIAL DIRECTOR :					
SEQÜÈNCIA FÍSICA :	Igual a		Equivalent a		
	Rebleix a		Es reblert per		
	Cobreix a		Es cobert per		
	Talla a		Tallat per		
	Es recolza a	2711,2708	Se li recolza		
	S'entrega a		Se li entrega		

Fitxa d'Unitat Estratigràfica				UE : 2713	
Sector: <b>2</b>		Fase: <b>734/01</b>		Cronologia: s.XIX	
DEFINICIÓ :	Estructura				
DESCRIPCIÓ :	Dipòsit fet amb pedres i morter de calç de planta rectangular amb una construcció posterior en el seu interior que compleix la mateixa funció.				
MATERIAL DIRECTOR :					
SEQÜÈNCIA FÍSICA :	Igual a		Equivalent a		
	Rebleix a		Es reblert per		
	Cobreix a		Es cobert per		
	Talla a		Tallat per		
	Es recolza a	2714	Se li recolza		
	S'entrega a		Se li entrega		

Fitxa d'Unitat Estratigràfica			UE : 2714	
Sector: <b>2</b>	Fase: <b>734/01</b>	Cronologia: inicis s.XX		
DEFINICIÓ :	Estructura			
DESCRIPCIÓ :	Mur mitjaner construït amb pedres de mida gran i unides amb morter de sorra de color gris.			
MATERIAL DIRECTOR :				
SEQÜÈNCIA FÍSICA :	Igual a		Equivalent a	
	Rebleix a		Es reblert per	
	Cobreix a		Es cobert per	
	Talla a		Tallat per	
	Es recolza a	2706	Se li recolza	2713,2715
	S'entrega a		Se li entrega	

Fitxa d'Unitat Estratigràfica			UE : 2715	
Sector: <b>2</b>	Fase: <b>734/01</b>	Cronologia:		
DEFINICIÓ :	Estructura			
DESCRIPCIÓ :	Tram de mur de pedra unit amb morter de sorra rosat, només conserva la última filada. Orientació E-O			
MATERIAL DIRECTOR :				
SEQÜÈNCIA FÍSICA :	Igual a	2716	Equivalent a	
	Rebleix a		Es reblert per	
	Cobreix a		Es cobert per	1000
	Talla a		Tallat per	
	Es recolza a	2714	Se li recolza	
	S'entrega a		Se li entrega	

Fitxa d'Unitat Estratigràfica			UE : 2716	
Sector: <b>2</b>	Fase: <b>734/01</b>	Cronologia:		
DEFINICIÓ :	Estructura			
DESCRIPCIÓ :	Fonamentació d'un mur construït amb pedres i maons units amb morter de calç. Orientació: N-S			
MATERIAL DIRECTOR :				
SEQÜÈNCIA FÍSICA :	Igual a	2715	Equivalent a	
	Rebleix a		Es reblert per	
	Cobreix a		Es cobert per	
	Talla a		Tallat per	
	Es recolza a	2710	Se li recolza	
	S'entrega a		Se li entrega	



Fitxa d'Unitat Estratigràfica		UE : 2717	
Sector: 2		Fase: 734/01	
Cronologia:			
DEFINICIÓ :	Estructura		
DESCRIPCIÓ :	Tram de mur construït amb pedres irregulars de gran mida (70x50 cm) unides amb morter de calç. Orientació: O-E. Es conserven les dues últimes filades.		
MATERIAL DIRECTOR :			
SEQÜÈNCIA FÍSICA :	Igual a		Equivalent a
	Rebleix a		Es reblert per
	Cobreix a		Es cobert per
	Talla a		Tallat per
	Es recolza a	2706	Se li recolza
	S'entrega a		Se li entrega

*Atics*

Gestió i Difusió del Patrimoni Arqueològic i Històric

## **8.1.- INVENTARI DEL MATERIAL**

## 8.- MATERIALS

Durant el procés d'excavació s'han recollit i documentat diferents materials arqueològics que es poden dividir en tres grups bàsics: material ceràmic, vidre i metall. La ceràmica apareix a tota l'àrea intervinguda però el vidre i el metall s'han localitzat només a un estrat d'amortització d'un pou mort (u.e.2706).

**VIDRE:** es tracta de petites ampolletes i ungüentaris de vidre blanc.

**METALL:** s'ha recollit un total de 160 peces de plom, d'aproximadament de 2 cm de diàmetre. Possiblement són bales.

**MATERIAL CERÀMIC:** El material localitzat es pot classificar majoritàriament en 2 grups:

- Ceràmica comuna vidrada: La seva presència és força nombrosa i les tipologies corresponen a les clàssiques de la vaixel·la de taula i cuina. Pel que fa a les formes, són més abundants les peces obertes tal com plats, plats d'ala, gibrells, cassoles... En menor quantitat també apareixen algunes formes tancades com olles, olletes o gerres. Els colors dels vernissos són variats (melat, verd, blau...).

- Ceràmica catalana decorada en blau i policroma: La seva presència és força abundant i contem amb un conjunt interessant procedent d'un pou mort amortitzat. Són plats, servidores i escudelles amb decoracions variades (de la figueta, de la cirereta...) que ens donen una cronologia que té el seu inici a partir de la segona meitat del segle XVII.

Cal esmentar una escassa representació de ceràmica també decorada en blau, coneguda amb el nom de Barcelona, amb una cronologia del segle XV.

A banda d'aquests dos grups majoritaris també apareix algun fragment de ceràmica decorada en verd i manganès (s.XIV) i de reflexos metàl·lics (s.XVI-XVII).

INVENTARI ARQUEOLÒGIC C/CARME 734/01

UF	NUM	FRAGMENTS	CODI	FORMA	TIPOLOGIA	TÈCNICA	PASTA	OBSERVACIONS	CRONOLOGIA	DIBUIX
1003	1	14005 PE	FIN			TO AR				
1003	1	14005 SF	FIN			TO AR				
1003	1	14002 SF	OLL			TO AO				
1003	2	14002 AN	OLL			TO AO				
1003	3	14003 SF	FIN			TO AO	Vidrat melat			
1003	3	14003 VO	GET			TO AO	Vidrat melat			
1003	1	14003 VO	PDA			TO AO	Vidrat melat			
1003	2	14003 VO	GIB			TO AO	Vidrat verd			
1003	1	14003 VO	OLL			TO AO	Vidrat interior verd			
1003	1	14003 VO	PTL			TO AO	Vidrat melat			
1003	1	14003 VO	BAC			TO AO	Vidrat melat			
1003	4	14003 NA	FIN			TO AO	Vidrat verd fosc			
1003	1	14003 AN	FIN			TO AO	Vidrat verd fosc			
1003	1	14003 SF	FIN			TO AO	Vidrat verd fosc			
1003	1	50025 VO	CAN			TO AO	Vidrat verd fosc exterior, verd clar interior			
1003	14	14103 SF	FIN			TO AO	Decoració variada			
1003	3	14120 SF	FIN			TO AO	Orla de la ditada			
1003	3	14120 VO	PAT			TO AO	Orla de la ditada			
1003	3	14104 VO	ESC			TO AO	Orles de centres concèntrics			
1003	2	14103 FO	PAT			TO AO	Decoració variada			
1003	1	14103 OR	EOR			TO AO	Orelleta triangular amb decoració rallada	1630-1670		
1003	2	14102 SF	FIN			TO AO				
1003	1	14103 SF	FIN			TO AO	Decoració vegetal en blanc i groc			
1003	2	14306 VO	PAT			TO AO	Decoració en blanc i groc			
1003	1	14252 PE	ESC			TO AO	Decoració central estrella de David			
1003	1	14200 VO	PAT			TO AO	Decoració en pinzell pinta			
1003	1	14200 FO	PAT			TO AO	Decoració en mal estat			
1003	1	14200 OR	EOR			TO AO	Decoració en mal estat			
1003	1	14200 SF	FIN			TO AO	Decoració en mal estat			

INVENTARI ARQUEOLÒGIC C/CARME 734/01

UF	NUM	FRAGMENTS	CODI	FORMA	TIPOLOGIA	TÈCNICA	PASTA	OBSERVACIONS	CRONOLOGIA	DIBUIX
1008		2	14002 PE	CAT		TO	AO			
1008		1	14003 PE	CAT		TO	AO	Vidrat verd exterior		
1008		1	14003 PE	GER		TO	AO	Alfàbia		
1008		2	14003 NA	FIN		TO	AO	Vidrat verd		
1008		1	14103 OR	EOR		TO	AO	Orelleta triangular	1630-1670	
1008		1	14119 VO	PAT		TO	AO	Orla de la corbata		

INVENTARI ARQUEOLÒGIC CÍCARME 734/01

UF	NÚM	FRAGMENTS	CODI	FORMA	TIPOLOGIA	TÈCNICA	PASTA	OBSERVACIONS	CRONOLOGIA	DIBUIX
1015		5	50032			MO	AO	Decoració floral en groc, verd, blau, taronja		
1015		1	14103	VO	FIN	TO	AO			
1015		1	14103	SF	FIN	TO	AO	Decoració vegetal		
1015		1	14103	VO	PAT	TO	AO	Decoració en blau i groc		
1015		1	14103	VO	ESC	TO	AO	Decoració en blau i groc		
1015		1	14103	SF	ESC	TO	AO	Decoració en blau i groc		

INVENTARI ARQUEOLÒGIC C/CARME 734/01

UF	NÚM	FRAGMENTS	CODI	FORMA	TIPOLOGIA	TÈCNICA	PASTA	OBSERVACIONS	CRONOLOGIA	DIBUIX
1036		3	14003 VO	CAS		TO	AO	Vidrat melat		
1036		2	14003 VO	CAS		TO	AO	Vidrat melat		
1036		1	14003 SF	CAS		TO	AO	Vidrat melat		
1036		1	14003 PE	CAS		TO	AO	Vidrat melat		
1036		1(2)	14003 PS	PAT		TO	AO	Vidrat melat		
1036		1	14003 VO	PAT		TO	AO	Vidrat melat		
1036		13	14003 SF	FIN		TO	AO	Vidrat melat		
1036		1	14003 SF	FIN		TO	AO	Vidrat blau fosc		
1036		2	14003 PE	CAT		TO	AO	Vidrat melat		
1036		1	14003 VO	GIB		TO	AO	Vidrat groc		
1036		1	14003 VO	SEV		TO	AO	Vidrat groc		
1036		1	14003 NA	FIN		TO	AO	Vidrat melat		
1036		1	14003 BR	CAT		TO	AO	Vidrat melat, groc i verd		
1036		1	14003 PI	FIN		TO	AO	Vidrat melat		
1036		2	14003 BR	CAT		TO	AO	Vidrat verd gòtic		
1036		2	14003 SF	FIN		TO	AO	Vidrat verd gòtic		
1036		1	14103 FO	SEV		TO	AO	Motiu central palmeres		

INVENTARI ARQUEOLÒGIC C/CARME 734/01

UF	NÚM	FRAGMENTS	CODI	FORMA	TIPLOGIA	TÈCNICA	PASTA	OBSERVACIONS	CRONOLOGIA	DIBUIX
1042	1	14003 VO	MOR		TO	AO	Vidrat melat interior, vidrat verd exterior			
1042	2	14003 SF	FIN		TO	AO	Vidrat marró			
1042	3	14003 SF	FIN		TO	AO	Vidrat marró melat			
1042	1	14003 SF	FIN		TO	AO	Vidrat verd			
1042	1	14003 VO	OLL		TO	AO	Vidrat marró			
1042	1	14003 VO	GIB		TO	AO	Vidrat marró			
1042	7	14252 SF	PAT		TO	AO	Decoració en verd i manganés	s.XVI		
1042	3	14200 FO	ESC		TO	AO	No es conserva la decoració	s.XVI		
1042	1	14200 VO	ESC		TO	AO	No es conserva la decoració	s.XVI		
1042	2	14200 OR	EOR		TO	AO	Decoració amb pinzell-pinta	s.XVI		
1042	6	14200 SF	FIN		TO	AO	Decoració de cercles concèntrics en mal estat	s.XVI		
1042	4	14102 SF	FIN		TO	AO	Decoració variada	s.XV		
1042	1	14102 VO	PAT		TO	AO	Decoració variada	s.XV		
1042	1	14102 VO	ESC		TO	AO	Decoració variada	s.XV		
1042	1	14102 SF	FIN		TO	AO	Decoració de palmetes	s.XV		
1042	1	14211 SF	ESC		TO	AO	Reflexos metàl·lics a l'exterior, blanc i blau interior	s.XVI		
1042	1	14306 VO	PAT		TO	AO	Decoració en blau, verd i taronja			
1041	1	50022					Capitell que representa dues aus menjant una serp			



INVENTARI ARQUEOLÒGIC C/CARME 734/01

UF	NÚM	FRAGMENTS	CODI	FORMA	TIPLOGIA	TÈCNICA	PASTA	OBSERVACIONS	CRONOLOGIA	DIBUIX
1043	1	1	14252 SF	FIN		TO	AO	Decoració indeterminada en verd i manganès	s.XIV	
1043	1	1	14252 PE	PAT		TO	AO	Decoració estrella central enmarcada en quadrat	s.XIV	
1043	1	1	14252 VO	PAT		TO	AO	Decoració lineal en verd i manganès	s.XIV	
1043	2	2	14200 PE	FIN		TO	AO	Decoració en mal estat		
1043	1	1	14003 VO	OLL		TO	AO	Vidrat verd		
1043	1	1	14003 VO	CSS		TO	AO	Vidrat melat		
1043	1	1	14213 FO	ESC		TO	AO	Decoració indeterminada		
1043	1	1	14103 OR	EOR		TO	AO	Decoració en blanc i blau	1600-1635	
1043	1	1	14103 OR	EOR		TO	AO	Decoració en mal estat		
1043	1(2)	1	14104 VO	PAT		TO	AO	Decoració vegetal en blau i línial en groc		
1043	2	2	14103 SF	FIN		TO	AO	Decoració indeterminada		
1043	1	1	14305 VO	PAT		TO	AO	Decoració blau berettino (blau sobre blau)	1575-1625	
1403	1	1	14003 NA	FIN		TO	AO	Vidrat marró		

INVENTARI ARQUEOLÒGIC C/CARME 734/01

UF	NÚM	FRAGMENTS	CODI	FORMA	TIPOLOGIA	TÈCNICA	PASTA	OBSERVACIONS	CRONOLOGIA	DIBUIX
2709		1	14103 PE	PAT		TO	AO	Motiu central iconografia de Montserrat	1635-1670	
2709	4	19	14103 PS	PAT		TO	AO	Motiu central noia i branquillons. Orla F (TELESE, 1987)	1620-1670	SI
2709		1	14103 PS	PAT		TO	AO	Orla F (TELESE, 1987)	s.XVII	
2709		1	14103 PS	ESC		TO	AO	Motiu central vegetal estilitzat	s.XVII	
2709		4	14103 VO	ESC		TO	AO			
2709		13	14103 SD	PAT		TO	AO			
2709		15	14103 VO	PAT		TO	AO			
2709		1	14103 PE	PAT		TO	AO	Motius vegetals. Es llegeix "-os"		
2709		1	14103 CR	CAN		TO	AO			
2709		8	14104 PE	PAT		TO	AO	Motiu central vegetal estilitzat. Orla de cercles concèntrics		
2709		4	14104 VO	PAT		TO	AO	Orla de centres concèntrics		
2709		3	14104 VO	ESC		TO	AO	Motiu central vegetal estilitzat. Orla de cercles concèntrics		
2709		4	14104 VO	EOR		TO	AO	Orla de centres concèntrics	1630-1670	
2709		3	14104 VO	ESC		TO	AO	Orla de centres concèntrics	s.XVII	
2709		3	14104 PS	PAT		TO	AO	Motiu central paraigües. Orla de la pinça	s.XVII	
2709		7	14104 PS	PAT		TO	AO	Motiu central vegetal estilitzat. Orla de la pinça	s.XVII	
2709		2	14105 VO	PAT		TO	AO	Motiu central caminant d'esquenes. Orla de la butifarra	Inicis s.XVIII	
2709		1	14105 VO	PAT		TO	AO	Orla de la butifarra.	Inicis s.XVIII	
2709	2	5	14105 PS	PAT		TO	AO	Motiu central llebre. Orla de tres motius vegetals i una botifarra	s.XVIII	SI
2709		4	14105 PS	PAT		TO	AO	Orla de la butifarra.	Inicis s.XVIII	
2709		1	14105 PS	PAT		TO	AO	Motiu central llebre. Orla de la butifarra.	Inicis s.XVIII	
2709	1	15	14114 PS	SEV		TO	AO	Motiu central torre sobre motius vegetals.Orla F (TELESE, 1987)	s.XVI	SI
2709		7	14114 VO	PAT		TO	AO	Orla F (TELESE, 1987)	s.XVI	
2709		5	14114 PE	PAT		TO	AO	Motiu central dos centres concèntrics i palmetes.		
2709		2	14119 PS	PAT		TO	AO	Motiu central torre sobre motius vegetals.Orla de la corbata	1ª meitat s.XVII	
2709	3	4	14120 PS	SEV		TO	AO	Motiu central vegetal estilitzat (planta amb dues flors)	1/2 s.XVII	SI
2709	5	4	14120 PS	PAT		TO	AO	Motiu central ocell de perfil amb el cap girat.Orla de la ditada	1/2 s.XVII	SI
2709		1	14120 PS	PAT		TO	AO	Motiu central vegetal estilitzat. Orla de la ditada	1/2 s.XVII	
2709		6	14120 VO	PAT		TO	AO	Orla de la ditada	1620-1670	
2709		3	14120 SF	PAT		TO	AO	Orla de la ditada	1620-1670	
2709		2	14105 PS	PAT		TO	AO	Motiu central vaixells navegant. Orla de la butifarra	Inicis s.XVIII	

INVENTARI ARQUEOLÒGIC C/CARME 734/01

UF	NÚM	FRAGMENTS	CODI	FORMA	TIPOLOGIA	TÈCNICA	PASTA	OBSERVACIONS	CRONOLOGIA	DIBUIX
2709	6	4	14104 PS	EOR		TO	AO	Motiu central vegetal estilitzat. Orla de cercles concèntrics	1630-1670	SI
2709	7	3	14104 PS	EOR		TO	AO	Motiu central vegetal estilitzat. Orla de cercles concèntrics	1630-1670	SI
2709			14104 PS	ESC		TO	AO	Motiu central arc simple i punt. Orla de cercles concèntrics	s.XVII	
2709		5	14114 SF	PAT		TO	AO			
2709		1	14103 PE	PAT		TO	AO	Motiu central bust de noia		
2709		1	14104 VO	PAT		TO	AO	Motiu central iconografia de Montserrat. Orla de centres concèntrics		
2709		10	14116 SF	GER		TO	AO	Motius vegetals estilitzats i cercles concèntrics	Inicis s.XVIII	
2709		2	14116 PE	GER		TO	AO	Motius vegetals estilitzats i cercles concèntrics	Inicis s.XVIII	
2709		4	14305 SF	PAT		TO	AO	Motius vegetals estilitzats i cercles concèntrics	s.XVII	
2709		2	14305 PE	PAT		TO	AO	Motius vegetals, blau sobre blau	s.XVII	
2709		1	15000 SF	TPT		TO	AO	Motius vegetals, blau sobre blau	s.XVII	
2709		3	50032 SF			TO	AO	Rajoles policromes (groc, blau i taronja)		
2709		1(4)	14003 VO/NA	OLL		TO	AO	Vidrat marró interior i vora exterior		
2709		2	14003 VO/NA	OLL		TO	AO	Vidrat verd fosc interior i vora exterior		
2709		2	14003 VO/NA	OLL		TO	AO	Vidrat melat interior i vora exterior		
2709		1	14003 VO	OLL		TO	AO	Vidrat melat interior i vora exterior		
2709		1	14003 VO	OLL		TO	AO	Vidrat verd interior i vora exterior		
2709		1	14003 CR/NA	OLL		TO	AO	Vidrat verd fosc interior		
2709		1(4)	14003 PS	CSS		TO	AO	Vidrat melat interior		
2709		5	14003 VO/NA	CSS		TO	AO	Vidrat melat interior		
2709		5	14003 VO	CSS		TO	AO	Vidrat melat interior		
2709		3	14003 VO	CSS		TO	AO	Vidrat verd interior		
2709		1	14003 NA	CSS		TO	AO	Vidrat melat		
2709		4	14003 VO	TAP		TO	AO	Vidrat melat		
2709		29	14003 VO	PAT		TO	AO	Vidrat melat		
2709		1	14003 VO	PAT		TO	AO	Vidrat verd		
2709		1(3)	14003 VO	PAT		TO	AO	Vidrat melat		
2709		1(3)	14003 VO	PAT		TO	AO	Vidrat melat		
2709		1(2)	14003 VO	PAT		TO	AO	Vidrat melat		
2709		1(3)	14003 VO	PAT		TO	AO	Vidrat melat		
2709		1(7)	14003 PS	PAT		TO	AO	Vidrat melat		


INVENTARI ARQUEOLÒGIC C/CARME 734/01

UF	NUM	FRAGMENTS	CODI	FORMA	TIPOLOGIA	TÈCNICA	PASTA	OBSERVACIONS	CRONOLOGIA	DIBUIX
2709	160	20005	BAL							
2709	1	30000	FO	AMP						
2709	14	30000	SD	VIN						
2709	2	30000	VO	AMP						
2709	1	30000	FO	VIN						
2709	1	30000	CR	COP						
2709	2	30000	BE	SET						
2709	1	30000	PS	VEP						
2709	1	30000	VO	AMP						
2709	1	30000	FO	AMP						
2709	1	30000	PS	UGU						

*Atics*

Gestió i Difusió del Patrimoni Arqueològic i Històric

## **8.2. LÀMINES DEL MATERIAL**



2 / 2709




CERÀMICA BLAVA CATALANA

C/CARME - RIERA ALTA  
CODI 734/01



SECCIÓ D'ARQUEOLOGIA  
URBANA





3 / 2709



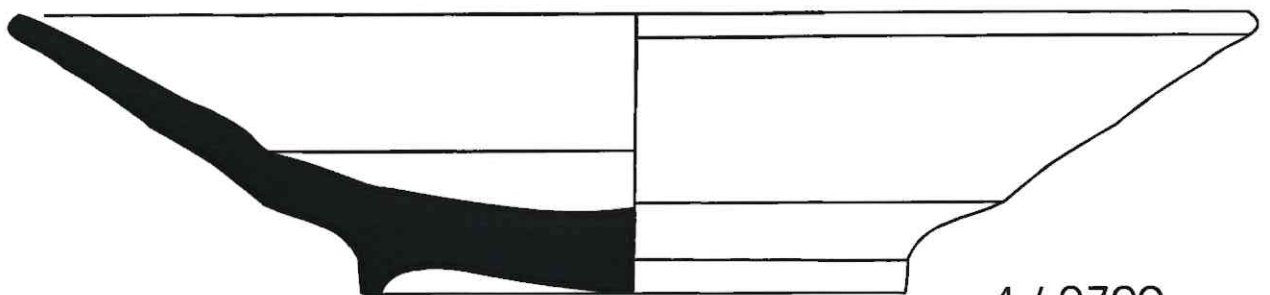
CERÀMICA BLAVA CATALANA

C/CARME - RIERA ALTA  
CODI 734/01



SECCIÓ D'ARQUEOLOGIA  
URBANA

Ajuntament de Barcelona  
Institut de Cultura



4 / 2709



CERÀMICA BLAVA CATALANA

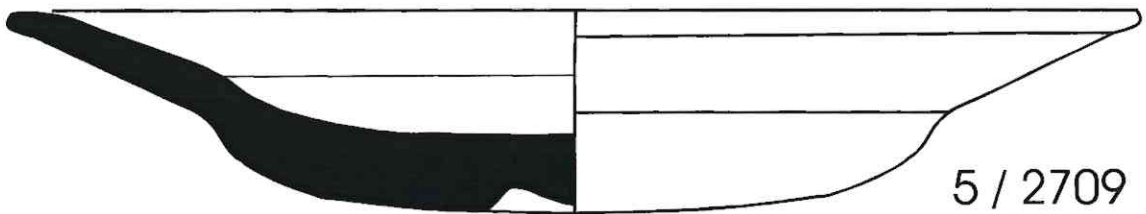
C/CARME - RIERA ALTA  
CODI 734/01



SECCIÓ D'ARQUEOLOGIA  
URBANA







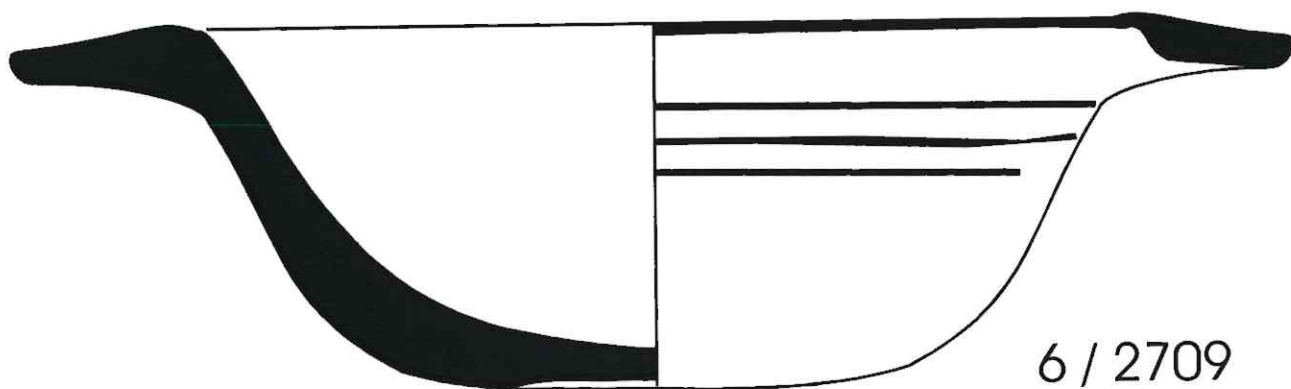
CERÀMICA BLAVA CATALANA

C/CARME - RIERA ALTA  
CODI 734/01



SECCIÓ D'ARQUEOLOGIA  
URBANA

Ajuntament de Barcelona  
Institut de Cultura



6 / 2709




CERÀMICA BLAVA CATALANA

C/CARME - RIERA ALTA  
CODI 734/01



SECCIÓ D'ARQUEOLOGIA  
URBANA

Ajuntament de Barcelona  
Institut de Cultura



CERÀMICA BLAVA CATALANA

C/CARME - RIERA ALTA  
CODI 734/01



SECCIÓ D'ARQUEOLOGIA  
URBANA

Ajuntament de Barcelona  
Institut de Cultura



Capitell reutilitzat com a material de reompliment del mur u.e. 1041. Representa dues aus menjant-se una serp.

## 9.- CONSIDERACIONS FINALS

Les restes documentades al solar del c/Riera Alta amb c/del Carme evidencien el procés d'urbanització constatat tant a nivell arqueològic com documental que va experimentar aquest sector del barri del Raval des del segle XVIII.

Tot i que la precisió en la datació de les estructures inhumades es veu dificultada per la poca presència de material ceràmic, les posicions físiques i l'estratigrafia de les mateixes ens permeten observar l'evolució dels usos de l'espai a través de les successives compartimentacions que aquest experimenta.

Així doncs ens trobem al segle XVIII amb una superfície definida per grans habitacions aptes per desenvolupar-hi tasques fabrils en relació a la implantació de les primeres indústries cotoneres. Aquest model d'ocupació es va completant amb les anomenades cases de veïns o "d'escaleta".

En el cas que ens ocupa tenim documentats ambdós elements tipològics en l'àrea més propera al carrer Riera Alta (sector 1 de l'excavació): l'àmbit original i més ampli estaria definit pel mur u.e.1004 que funcionaria amb el paviment de llambordes u.e.1015. Progressivament aquest espai s'aniria compartimentat mitjançant reformes de les estructures inicials i construcció de noves, així com xarxes de clavegueres i pous cecs.

Dels usos anteriors a aquestes edificacions no en queden evidències arqueològiques degut a que, tal com s'extreu de la documentació escrita, es tractava de petites vivendes on els horts tenien absoluta preeminència.

A mitjans del segle XIX, la davallada de l'activitat industrial tèxtil provoca la progressiva desaparició de les fàbriques en el nucli urbà i la compartimentació dels espais per crear noves finques. Aquest procés també es constata en la present excavació sobretot en el sector 2, el més proper al carrer del Carme. Aquesta àrea, durant el segle XVIII, sembla que estaria ocupada per un pati interior al qual s'hi accediria pel paviment del carrer de Riera Alta. Aquesta hipòtesi es veu reforçada per l'absència d'estructures anteriors al s.XIX exceptuant un parell de dipòsits aïllats.

Així doncs, daten de mitjans del segle XIX, inicis del XX les parets mitjaneres i murs corresponents als últims edificis existents en aquest solar, enderrocats enguany.

*Atics*

Gestió i Difusió del Patrimoni Arqueològic i Històric

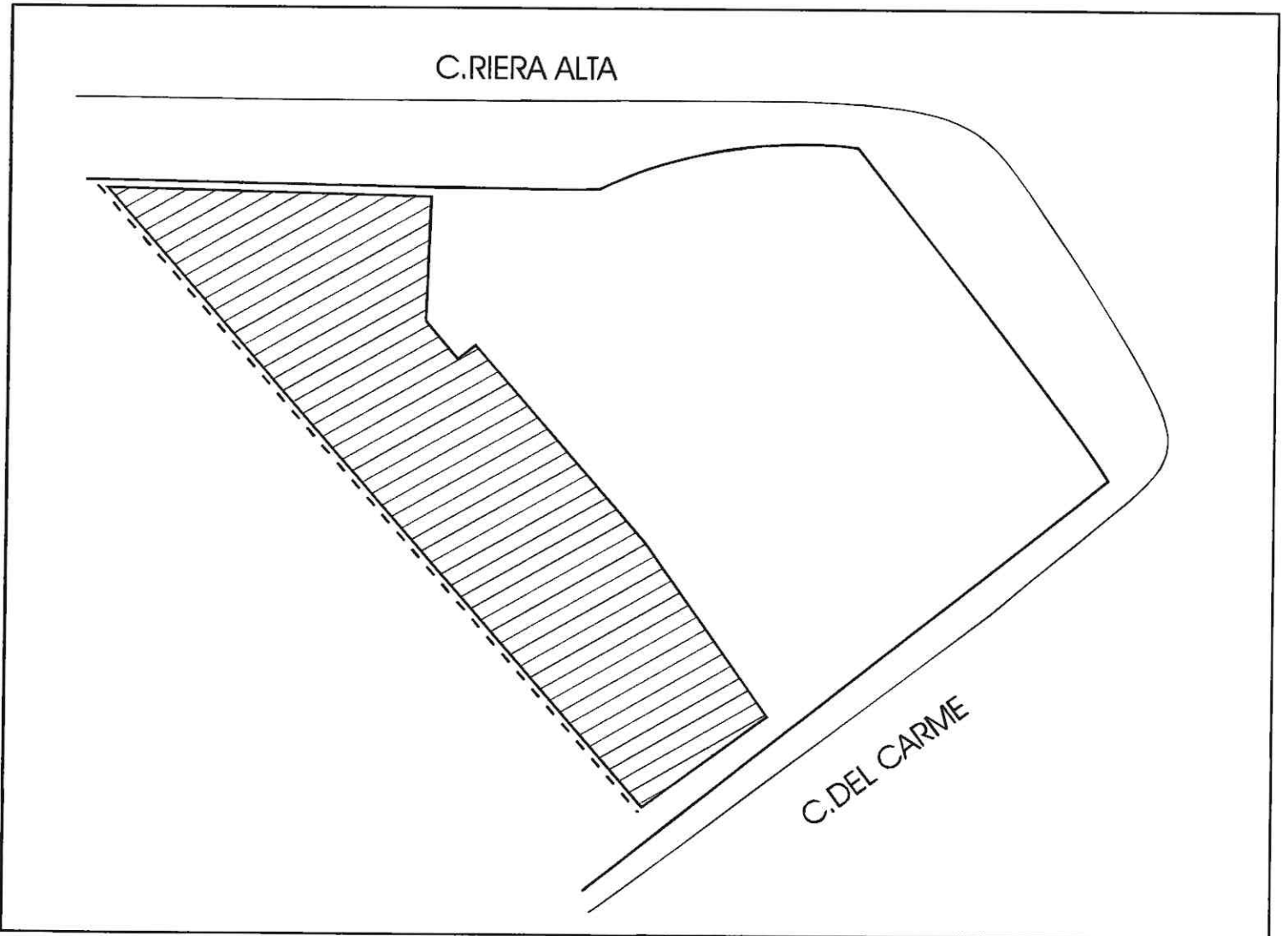
## **10.1.- PLANIMETRIA**



Fotografia c.Riera Alta 1



Plànol de situació



Àrea del solar excavada

*Atics*

Gestió i Difusió del Patrimoni Arqueològic i Històric

## **10.2.- FOTOGRAFIES**





F. 1. Vista general del Sector 1




F. 2. Vista general del Sector 1. El mur gris del final correspon al c/Riera Alta.



F. 3. Paviment de llambordes u.e.1015 al Sector 1



**F.4.** Soterrani al Sector 1 vist des de llevant.



F. 5. Soterrani al Sector 1 vist des de ponent



F. 6. Vista general del Sector 2, amb les rases paral·leles al c/Carme.



F. 7. Vista de les rases del Sector 2 perpendiculars al c/Carme.



F. 8. Detall d'un dipòsit al Sector 2.



F. 9. Detall del mur u.e.2706 al Sector 2



## 11.-BIBLIOGRAFIA

BARRAL I ALTET, Xavier, 1992: "Arquitectura, Art i Cultura" a *Història de Barcelona. La formació de la Barcelona medieval*. Vol 2. Dirigida per Jaume Sobrequés i Callicó. Gran Enciclopèdia Catalana. Barcelona.

CABALLÉ, Francesc, 1994: "Estudi Riera Alta 11-15, Recerca històrica i recull documental", Servei d'Arqueologia de la Ciutat, Ajuntament de Barcelona.

CABALLÉ, Francesc i GONZÁLEZ, Reinald, 1998: "Recerca Històrico-Arquitectònica de l'illa d'edificis delimitada pels carrers de Sant Martí, Cadena, Sant Antoni de Pàdua i Sant Jeroni de Barcelona". Barcelona.

FLORENSA, F, 2001: "Memòria de les rases arqueològiques realitzades a la zona anomenada Pla Central del Raval- 2a Fase (Barcelona) del 8 d'octubre al 23 de novembre i el 21 de desembre de 1999" Informe inèdit.

GARCÍA ESPUCHE, Albert i GUÀRDIA, Manuel, 1992: "Estructura urbana" a *Història de Barcelona. El desplegament de la ciutat manufacturera (1714-1833)*. Vol.5 Dirigida per Jaume Sobrequés i Callicó. Gran Enciclopèdia Catalana. Barcelona.

GRANADOS, Oriol; 1982: "El pla de Barcelona i la seva Història" a *Actes del 1 Congrés d'Història del Pla de Barcelona*. Institut Municipal d'Història. Barcelona.

GRAU, R i LÓPEZ, M, 1985: "Revolució industrial i urbanització" a *Barcelona: gènesi i consolidació del fet metropolità*, a L'Avenç núm.88

LLORENS, Jordi: Plats i pots de ceràmica catalana, Segles XV al XVIII, Secció d'Arqueologia Urbana

TELESE I COMPTE, Albert, 1987: "Les sèries de Poblet", a Butlletí Informatiu de Ceràmica, núm.35

TELESE I COMPTE, Albert, 1991: "La vaixel·la blava catalana de 1570 a 1670, Repertori, catalogació i proposta per a la seva nomenclatura", Barcelona